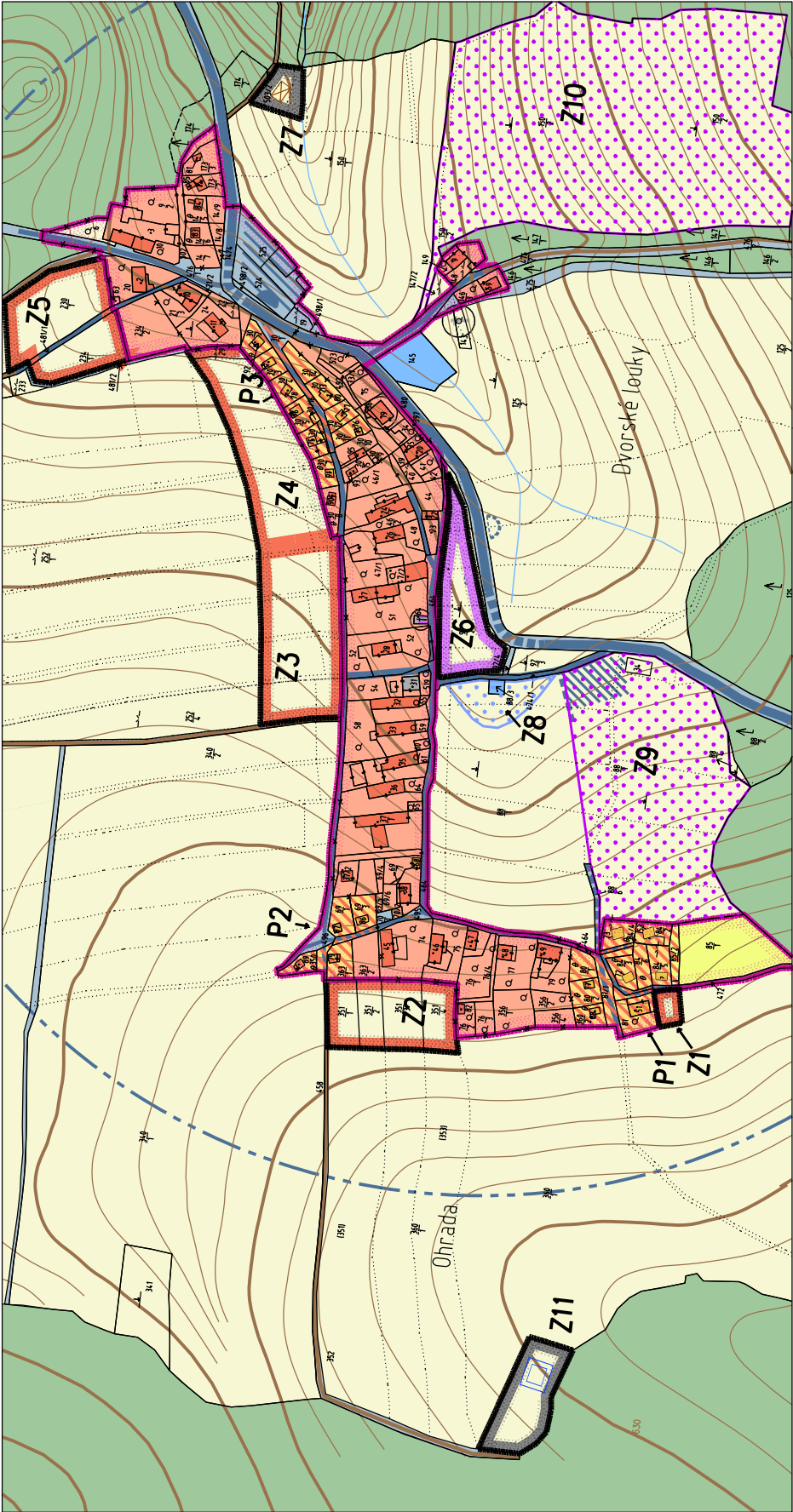
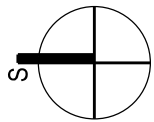
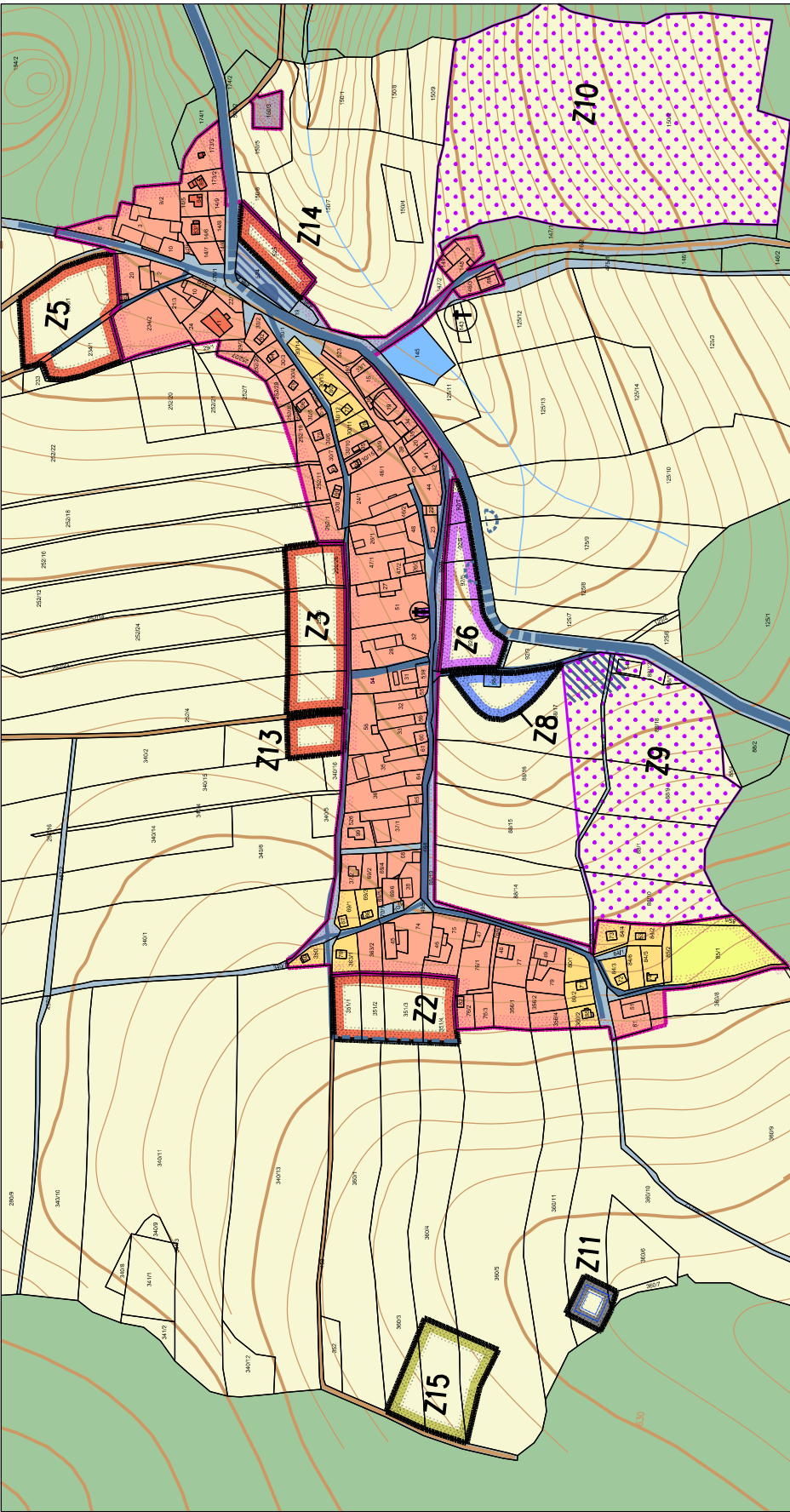


# I-C HLAVNÍ VÝKRES

PLATNÝ ÚZEMNÍ PLÁN



ZMĚNA Č. 1



## LEGENDA

### HRANICE

- ZASTAVĚNÉ ÚZEMÍ
- ZASTAVITELNÉ PLOCHY

### URBANISTICKÁ KONCEPCE

- ZASTAVĚNÉ
- ZASTAVITELNÉ
- PŘESTAVBOVÉ
- PLOCHY BYDLENÍ
- PLOCHY REKREACE
- PLOCHY OBČANSKÉHO VYBAVENÍ (SPORT)
- PLOCHY VEŘEJNÝCH PROSTRANSTVÍ
- PLOCHY ZEMĚDĚLSKÉ VÝROBY

### KONCEPCE USPOŘÁDÁNÍ KRAJINY

- PLOCHY VODNÍ
- PLOCHY ZEMĚDĚLSKÉ
- PLOCHY SPECIFICKÉ
- PLOCHY LESNÍ

### KONCEPCE DOPRAVNÍ INFRASTRUKTURY

- PLOCHY DOPRAVNÍ INFR.
- SILNICE II. TŘÍDY
- MÍSTNÍ KOMUNIKACE
- ÚČELOVÁ KOMUNIKACE
- PLOCHA KLIDOVÉ DOPRAVY
- AUTOBUSOVÁ ZASTÁVKA

### KONCEPCE TECHNICKÉ INFRASTRUKTURY

- PLOCHY TECHNICKÉ INFR.
- VODOJEM
- ČOV

### OCHRANA KULTURNÍCH HODNOT

- PAMÁTKA MÍSTNÍHO VÝZNAMU

Aktualizují se výměry ploch, ruší se plochy **Z1, Z4 a Z7**, doplňují se plochy **Z13, Z14 a Z15**. Upravená podoba tabulky je následující:

lokality	katastr	výměra (m²)	funkční využití	poznámka
<b>Z 2</b>	Mutkov	5 000	bydlení	
<b>Z 3</b>	Mutkov	5 947	bydlení	
<b>Z 5</b>	Mutkov	5 946	bydlení	
<b>Z 6</b>	Mutkov	3 940	veřejné prostranství	náves
<b>Z 11</b>	Mutkov	979	technická infrastruktura	zásobování vodou - vodojem
<b>Z 12</b>	Mutkov	1 684	technická infrastruktura	zásobování vodou – zdroj vody
<b>Z 13</b>	Mutkov	1 371	bydlení	
<b>Z 14</b>	Mutkov	1 594	bydlení	
<b>Z 15</b>	Mutkov	4 897	zemědělská výroba	

Ing.arch. Olga Hanšíková, Rybníček 492, Újezd 783 96

Podpis:

Obec: Mutkov

Kraj: Olomoucký

Datum: duben 2017

Měřítka: 1 : 5 000

Autorizovaná osoba: Ing.arch. Přemysl Ženčák

Razítko:

## ZMĚNA Č. 1 ÚP MUTKOVA

I-C HLAVNÍ VÝKRES